

INCENDIOS FORESTALES 2026

INFORME DE SEGUIMIENTO

07/06/2026



Fuente: Ministerio de defensa (<https://www.defensa.gob.es/>)



GOBIERNO
DE ESPAÑA

MINISTERIO
DEL INTERIOR



SECRETARÍA GENERAL
DE PROTECCIÓN CIVIL
Y EMERGENCIAS

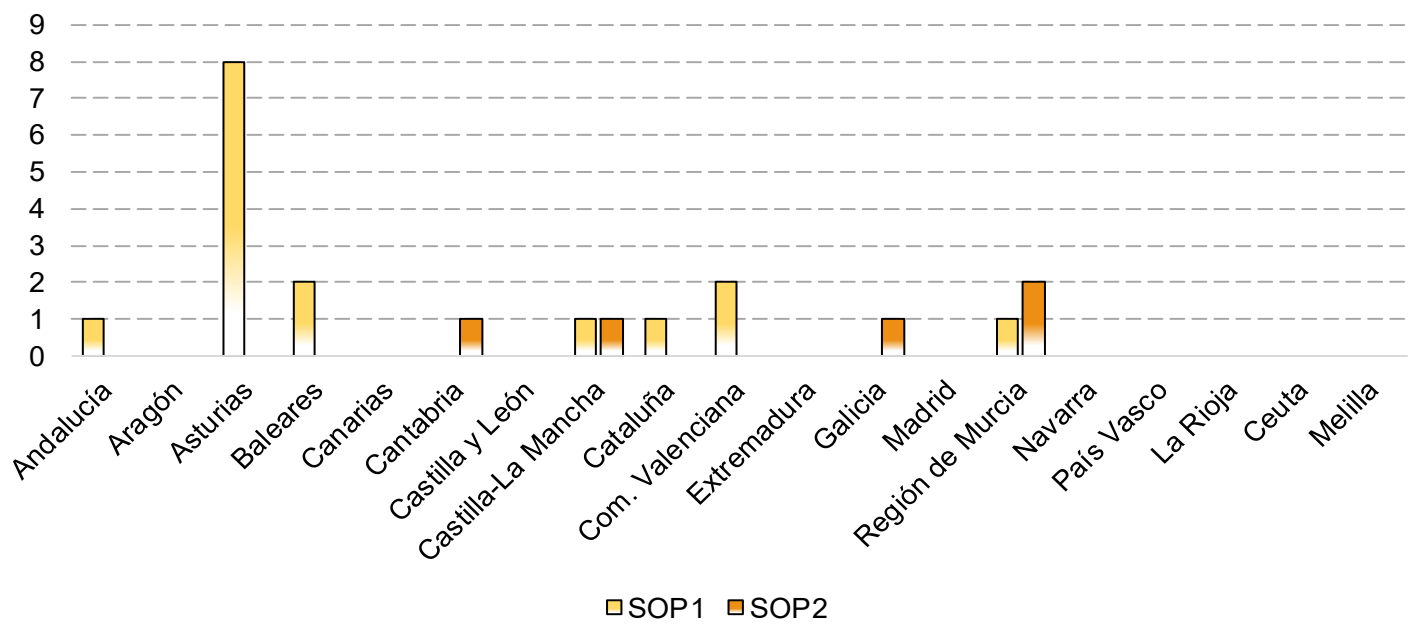
INCENDIOS FORESTALES 2026

1. **Consecuencias de protección civil en situaciones operativas 1 y 2 (07/06/2026)**
 - Incendios notificados al CENEM
 - Fallecidos
 - Evacuaciones
 - Resumen de incidencias de protección civil
 - Intervención de medios AGE
 - Grandes incendios forestales
 - Activaciones de Copernicus
2. **Intervención de medios españoles en el extranjero (07/06/2026)**
3. **Intervención de medios extranjeros en España (07/06/2026)**

ANEXOS

- I. **Información del Sistema Europeo de Incendios Forestales (EFFIS) (10/06/2026)**
- II. **Estadística de incendios (31/05/2026, MITECO)**
 - Siniestros, conatos e incendios
 - Superficie forestal quemada
 - Grandes incendios > 500 hectáreas
- III. **Incendios notificados al CENEM. Situación operativa 1 y 2 y Acumulados (07/06/2026)**

INCENDIOS NOTIFICADOS AL CENEM SITUACIÓN OPERATIVA 1 Y 2

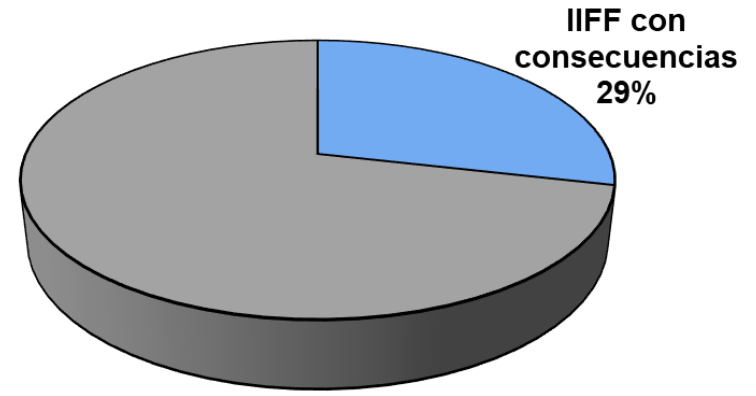
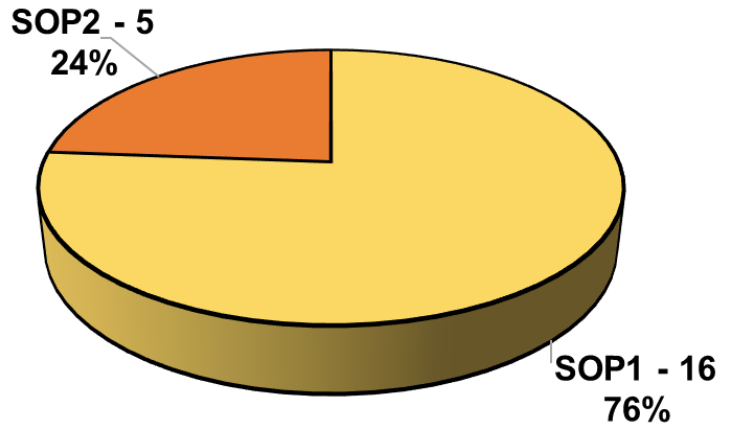


Desde el 1 de enero hasta el 7 de junio

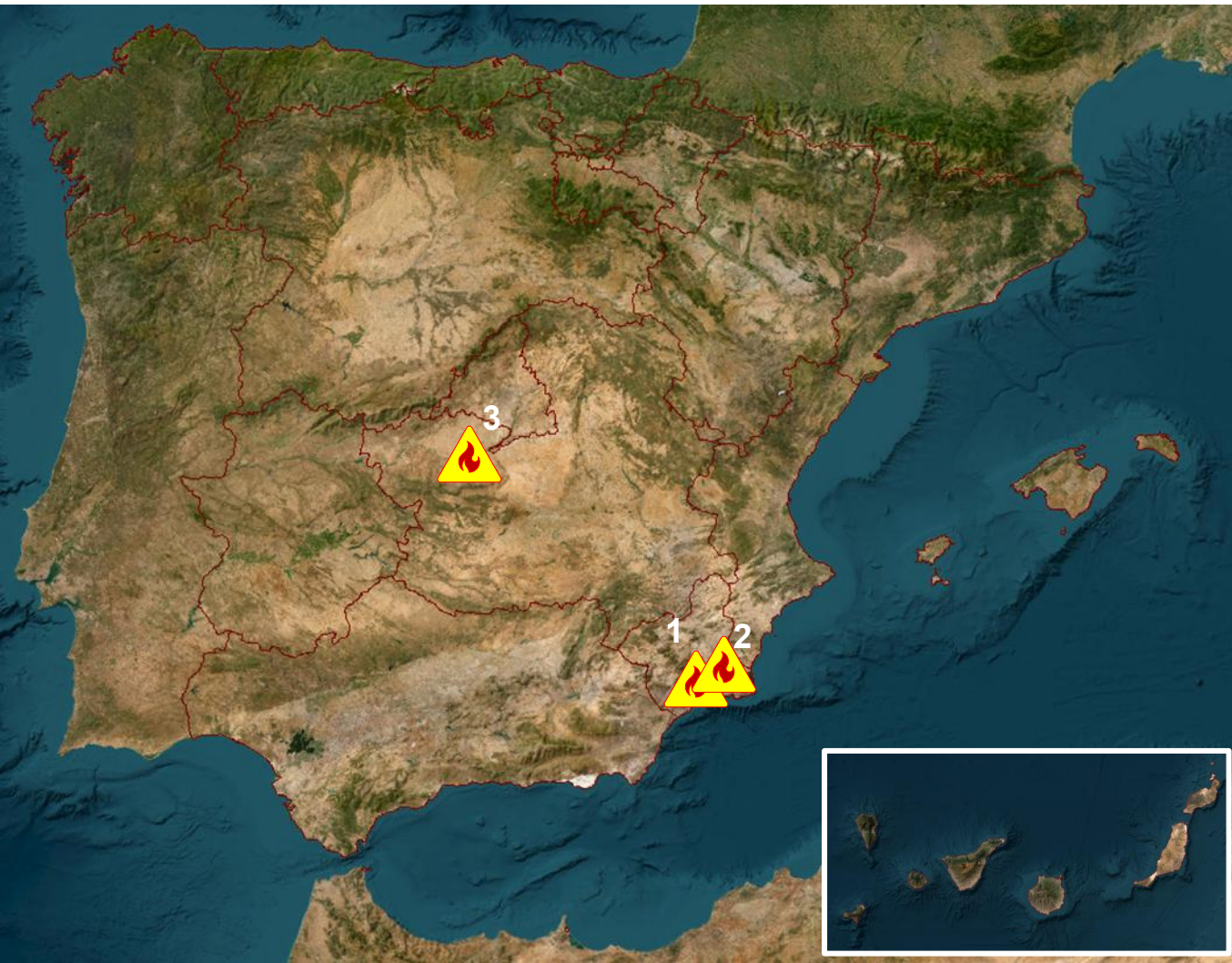
6 incendios con **consecuencias** para la protección civil [29%]

En 12 incendios han intervenido medios del **MITECO** [57%]

En 3 incendios ha intervenido la **Unidad Militar de Emergencias** [14%]



ACTIVACIONES EN SITUACIÓN OPERATIVA 2 CON APOYO DEL PLAN ESTATAL

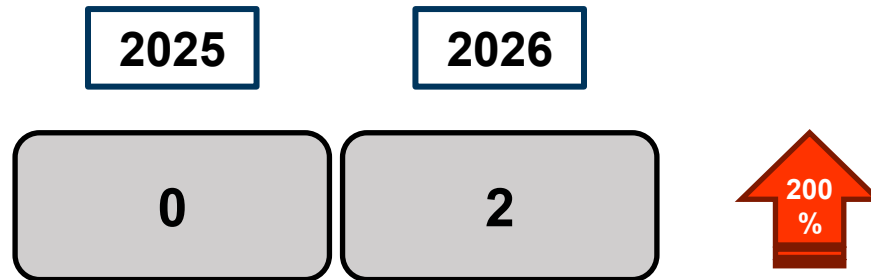


Desde el 1 de enero se han producido **3** incendios en los que se ha declarado **situación operativa 2** con apoyo del **Plan Estatal**:

1. Totana (Región de Murcia).
2. Murcia (Región de Murcia).
3. Toledo (Castilla-La Mancha).

FALLECIDOS

FECHA	Municipio	Provincia	CCAA	Fallecidos	Intervinientes	Ajenos	Observaciones
24/02/2026	Escorça	Baleares	Islas Baleares	1		1	Varón localizado en el lugar tras la extinción del incendio.
25/04/2026	Cenlle	Ourense	Galicia	1		1	Un varón, con el cuerpo calcinado, localizado en las inmediaciones del incendio forestal.
Total				2	0	2	

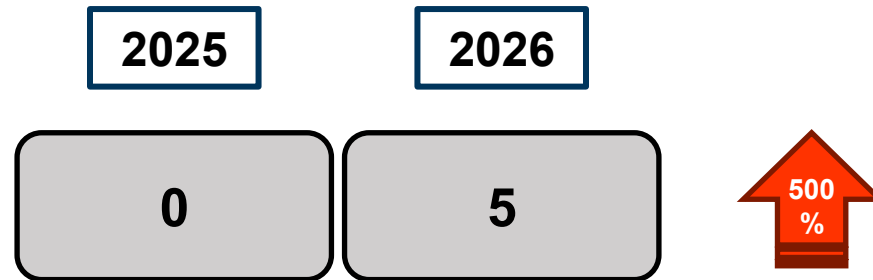


2 personas han fallecido como consecuencia directa de incendios forestales.

2 personas ajenas al dispositivo de extinción.

HERIDOS

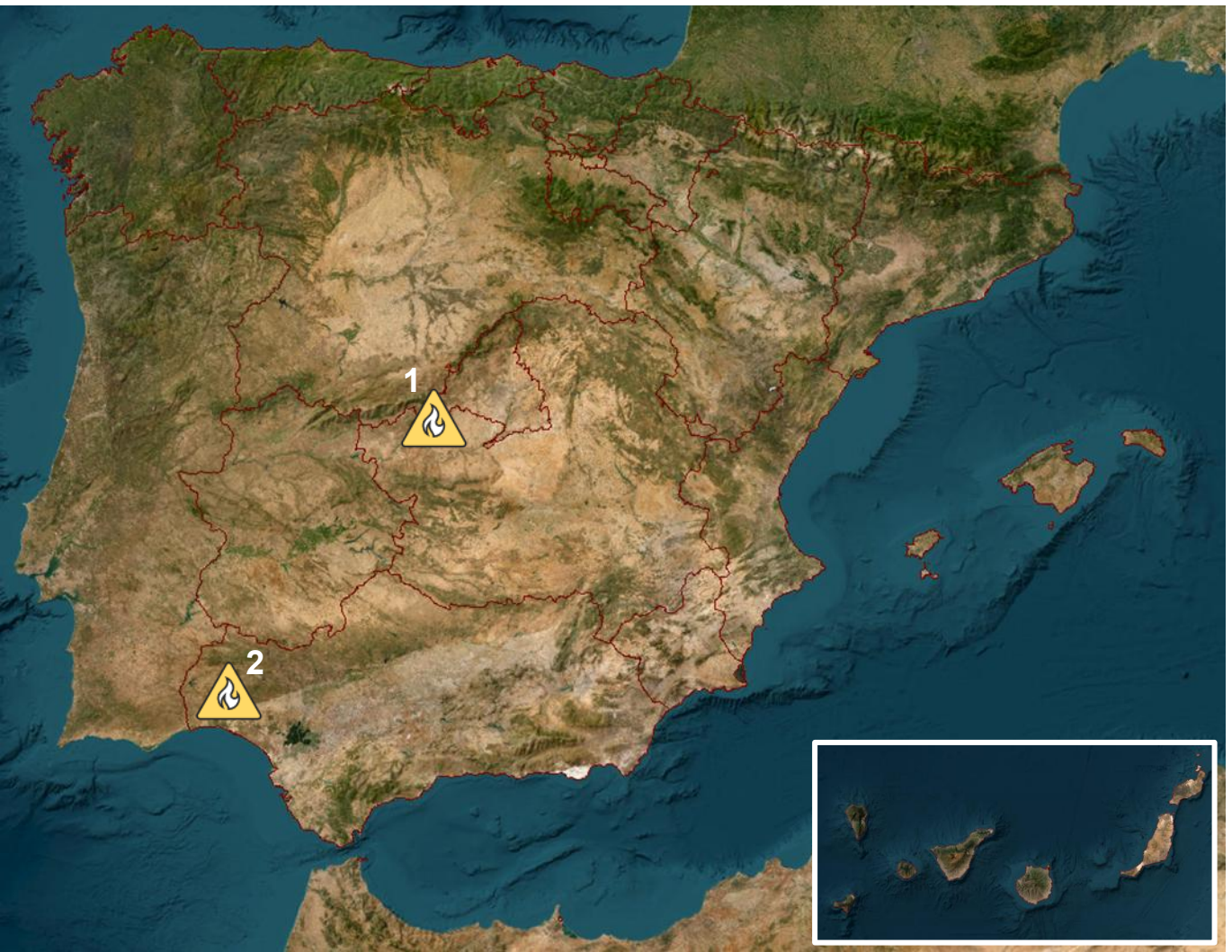
Fecha	Municipio	Provincia	CCAA	Heridos	Intervinientes	Ajenos	Observaciones
28/05/2026	Orriús	Barcelona	Cataluña	5		5	Heridos por inhalación de humo.
Total				5	0	5	



5 personas han resultado heridas como consecuencia directa de incendios forestales.

5 personas ajenas al dispositivo de extinción.

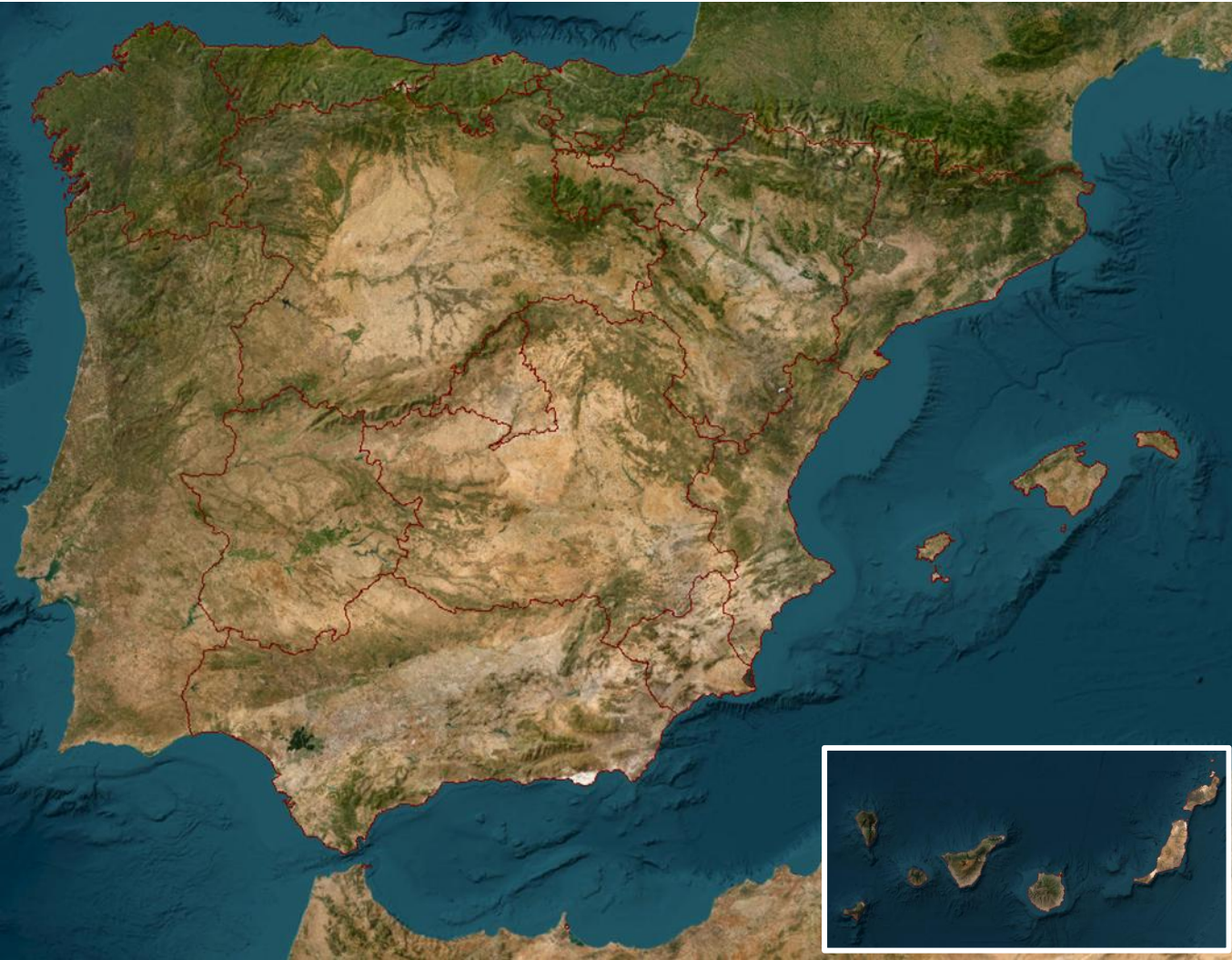
INCENDIOS NOTIFICADOS AL CENEM EN SITUACIÓN OPERATIVA 1



Durante esta semana se han producido **2** incendios en los que se ha declarado **situación operativa 1** (SOP1):

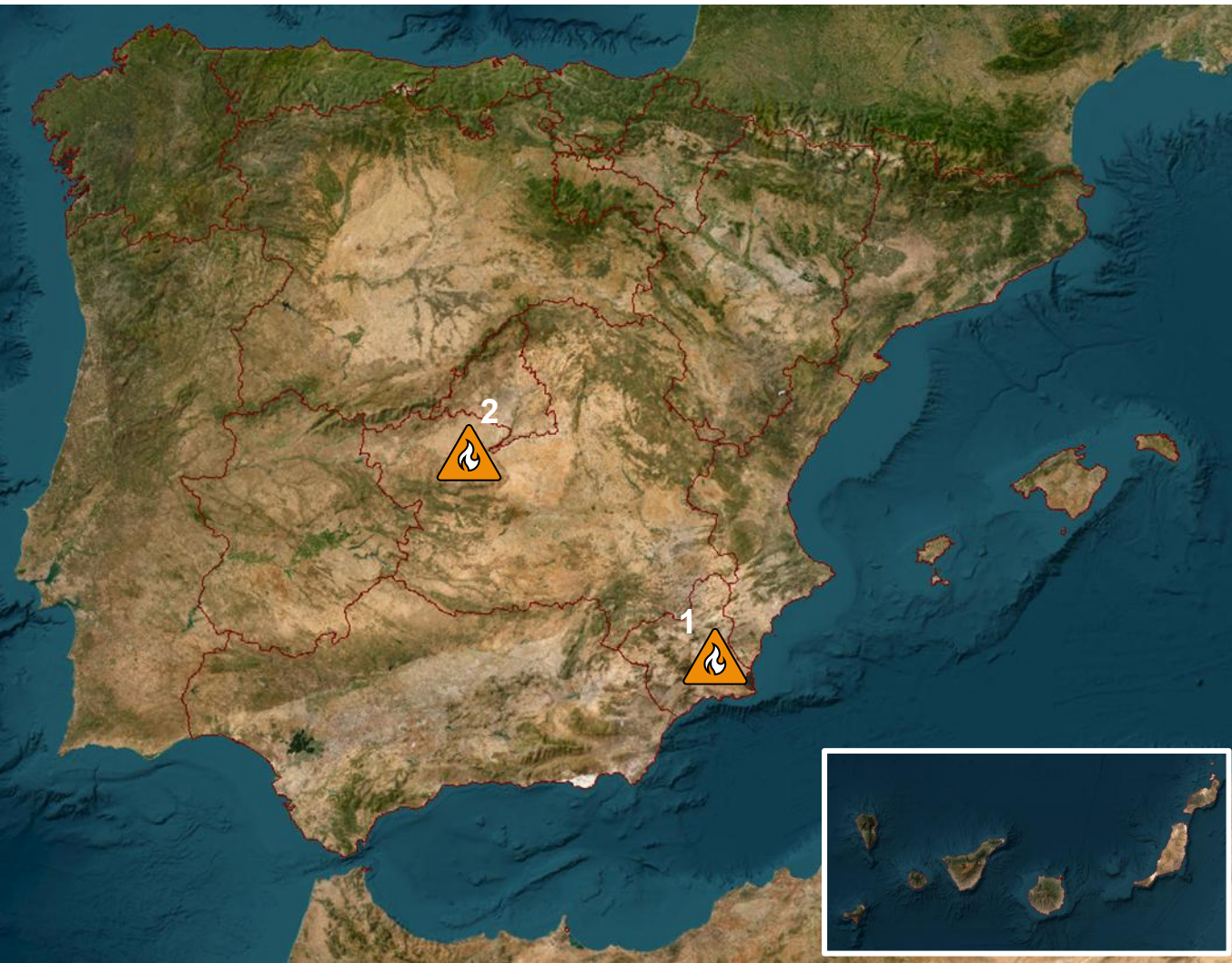
1. Méntrida (Toledo) [Castilla-La Mancha]
2. Alosno (Huelva) [Andalucía]

INCENDIOS NOTIFICADOS AL CENEM EN SITUACIÓN OPERATIVA 1 CON CONSECUENCIAS



Durante esta semana **no** se han producido incendios **con consecuencias** en los que se hubiera declarado **situación operativa 1 (SOP1)**:

INCENDIOS NOTIFICADOS AL CENEM EN SITUACIÓN OPERATIVA 2



Durante esta semana se han producido **dos** incendios en los que se ha declarado **situación operativa 2** (SOP2):

1. Murcia (Región de Murcia)
2. Toledo (Castilla-La Mancha).

INCENDIOS NOTIFICADOS AL CENEM EN SITUACIÓN OPERATIVA 2 CON CONSECUENCIAS



Durante esta semana se han producido **2 incendios con consecuencias** en los que se ha declarado **situación operativa 2 (SOP2)**:

1. Murcia (Región de Murcia).
 - **200 personas fueron evacuadas.**
 - Afectado el **Espacio natural protegido Carrascoy-El Valle**
 - **Intervención** de medios del **MITECO** y la **UME**.
2. Toledo (Castilla-la Mancha).
 - **Evacuación** preventiva de **varias viviendas.**
 - Afectación del recinto de la **Academia de Infantería.**
 - **Intervención** de medios de la **UME**.

EVACUACIONES

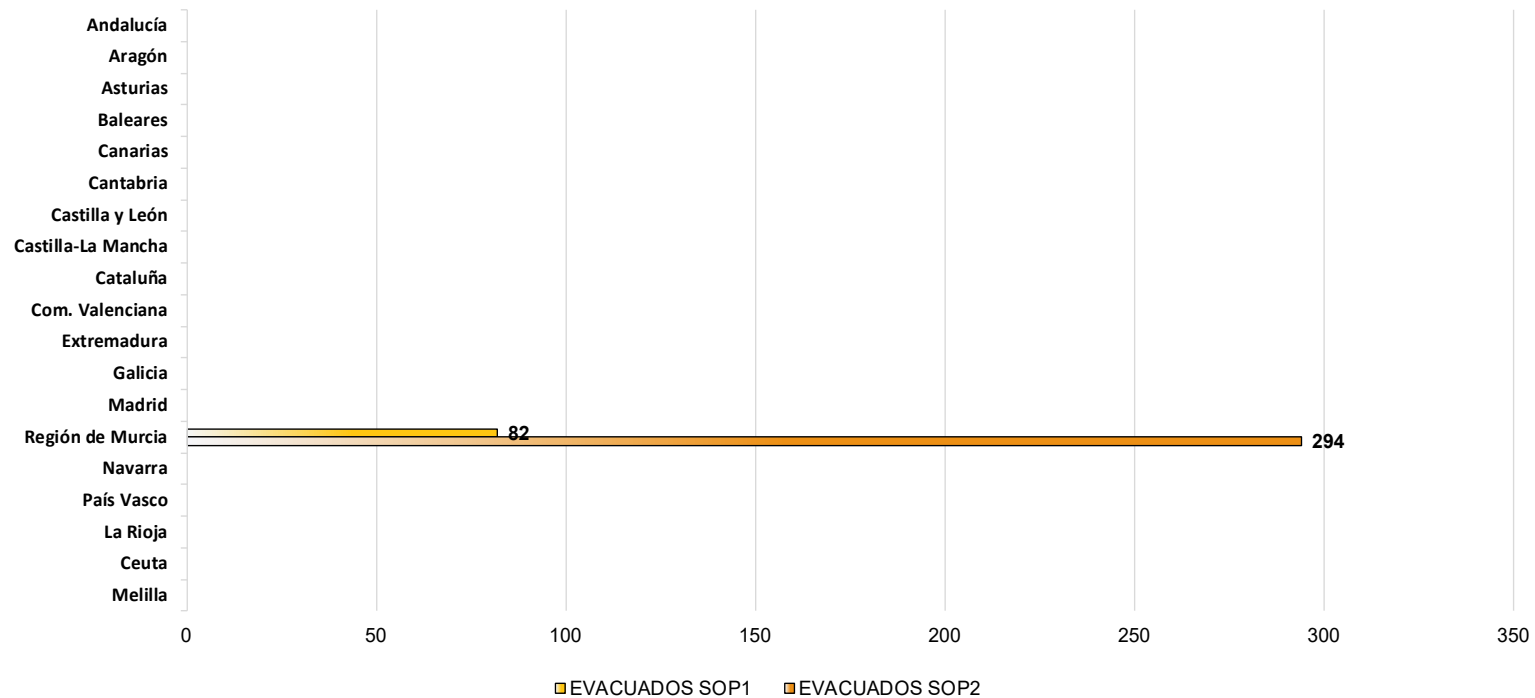
Desde el 1 de enero hasta el **07 de junio** se han llevado a cabo evacuaciones preventivas en **6 incendios**, afectando a **más de 376 personas**.

Durante esta semana **se han producido evacuaciones** en **2 incendios forestales en situación operativa 2** y **ninguna** en incendios forestales en **situación operativa 1** comunicados al CENEM.

EVACUACIONES EN SOP1 Y SOP2

CCAA	Nº incendios con evacuación	Personas evacuadas
Andalucía	0	0
Aragón	0	0
Asturias	0	0
Baleares	1	0 ★
Canarias	0	0
Cantabria	0	0
Castilla y León	0	0
Castilla-La Mancha	1	0 ★
Cataluña	1	0 ★
Com. Valenciana	0	0
Extremadura	0	0
Galicia	0	0
Madrid	0	0
Murcia	3	376
Navarra	0	0
País Vasco	0	0
La Rioja	0	0
Ceuta	0	0
Melilla	0	0
TOTAL	6	376

Evacuados en incendios SOP1 y SOP2



* Número de personas evacuadas sin concretar.

RESUMEN DE INCIDENCIAS DE PROTECCIÓN CIVIL

De los incendios en situación operativa 1 o situación operativa 2 desde el 1 de enero hasta el 07 de junio, **6 han tenido consecuencias** para la población o sus bienes.

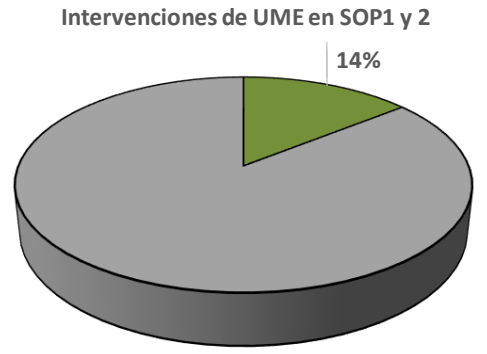
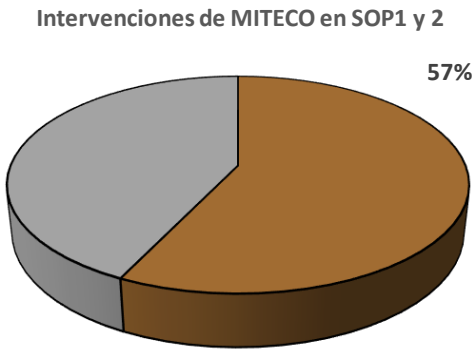
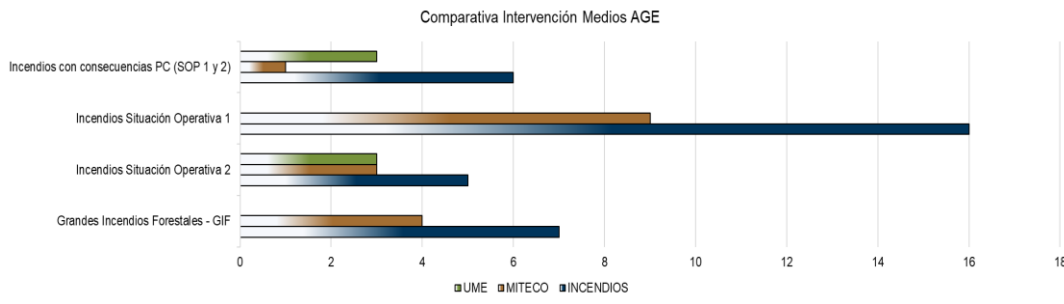
SEMANA 23	2026 01-jun	MEDIA 2020-2025	2025		2024		2023		2022		2021	
			02-jun	31-dic	03-jun	31-dic	05-jun	31-dic	06-jun	31-dic	07-jun	31-dic
Nº de incendios en SOP1 o SOP2	21	36	4	164	98	200	54	130	6	162	20	137
Nº de incendios con consecuencias de PC	6	12	2	102	26	69	24	45	2	99	6	53
Fallecidos	2	0	0	8	1	5	0	0	0	4	0	1
Heridos	5	2	0	62	4	27	3	11	1	83	1	34
Incendios con evacuados	6	9	2	74	19	43	21	35	1	78	4	31
Incendios con albergados	0	1	0	12	1	6	4	12	1	22	1	11
Incendios con daños en infraestructuras	2	1	1	16	1	5	3	10	0	25	1	14
Incendios con cortes de carreteras	1	3	0	64	8	40	5	32	2	62	2	35
Incendios con cortes de ferrocarril	0	1	0	11	1	2	1	9	0	14	1	3
Incendios con cortes de electricidad	1	1	0	6	0	3	3	10	0	9	0	4
Incendios con activación de UME	3	2	0	49	1	9	5	9	1	55	2	14

TENDENCIAS RESPECTO A LA MEDIA DE LOS ÚLTIMOS 5 AÑOS

INCENDIOS SOP1 Y SOP2		INCENDIOS CON EVACUADOS		INCENDIOS CON CORTES DE FERROCARRIL	
INCENDIOS CON CONSECUENCIAS		INCENDIOS CON ALBERGADOS		INCENDIOS CON CORTES DE ELECTRICIDAD	
FALLECIDOS		INCENDIOS CON DAÑOS EN INFRAESTRUCTURAS		INCENDIOS CON ACTIVACIÓN DE LA UME	
HERIDOS		INCENDIOS CON CORTES DE CARRETERAS			

INTERVENCIÓN DE MEDIOS AGE

Incendios Forestales	Total	MITECO	UME
Grandes Incendios Forestales - GIF	7	4	57%
Incendios Situación Operativa 2	5	3	60%
Incendios Situación Operativa 1	16	9	56%
Incendios con consecuencias PC (SOP 1 y 2)	6	1	17%
Incendios con evacuados (SOP 1 y 2)	6	1	17%
Incendios con consecuencias PC	15	4	27%
Incendios con evacuados	9	3	33%
Incendios con daños en infraestructuras	1	0	0%
Incendios con daños en infraestructuras críticas	1	0	0%
Incendios con fallecidos	2	0	0%
Incendios con heridos	2	0	0%
Incendios con albergados	0	0	0%
Incendios con confinados	1	0	0%
Incendios con cortes de carreteras RCE	0	0	0%
Incendios con cortes de carreteras	3	1	33%
Incendios con cortes de vía de ferrocarril	0	0	0%
Incendios con interrupción del tráfico aéreo	0	0	0%
Incendios con interrupción del tráfico marítimo	0	0	0%
Incendios con cortes de agua	0	0	0%
Incendios con cortes de electricidad	1	0	0%
Incendios con corte de telecomunicaciones	0	0	0%
Incendios con corte de gas	0	0	0%
Incendios con interrupción de otros servicios	0	0	0%
Incendios con daños a especies animales	0	0	0%
Incendios con daños a bienes culturales	0	0	0%
Incendios con daños a bienes naturales	3	2	67%
Otras consecuencias	0	0	0%



* Una intervención de la UME se produjo en un incendio **iniciado en una instalación militar del Ejército de Tierra**, en virtud de un protocolo de actuación interno del Ministerio de Defensa.

GRANDES INCENDIOS FORESTALES

GIFs 2026



Desde el 1 de enero hasta el 7 de junio, se han producido **7 grandes incendios forestales** en el territorio nacional:

1. **Arredondo** (Cantabria): 25 de febrero.
2. **Losar de la Vera** (Cáceres): 29 de marzo.
3. **Allande** (Asturias): 5 de abril
4. **Ponteareas** (Pontevedra): 6 de abril.
5. **Soba** (Cantabria): 26 de mayo.
6. **Hornachos** (Badajoz): 28 de mayo.
7. **Valencia de las Torres** (Badajoz): 30 de mayo.

7 GRANDES INCENDIOS FORESTALES

GRANDES INCENDIOS FORESTALES INTERVENCIÓN DE MEDIOS AGE

Han arvido **5.414,97** hectáreas
18% del total

Nº	Fecha inicio	Denominación Incendio	Provincia	CCAA	Superficie estimada (ha)
1	25-feb.	Arredondo	Cantabria	Cantabria	698,83
2	29-mar.	Losar de la Vera	Cáceres	Extremadura	962,56
3	5-abr.	Allande	Asturias	Principado de Asturias	603,80
4	6-abr.	Ponteareas	Pontevedra	Galicia	886,78
5	26-may.	Soba	Cantabria	Cantabria	813,00
6	28-may.	Hornachos	Badajoz	Extremadura	900,00
7	30-may.	Valencia de las Torres	Badajoz	Extremadura	550,00

CCAA	Nº GIF	Consecuencias PC	Medios MITECO	Medios UME	SOP 2
Andalucía	0	0	0	0	0
Aragón	0	0	0	0	0
Asturias	1	0	1	0	0
Baleares	0	0	0	0	0
Canarias	0	0	0	0	0
Cantabria	2	0	1	0	0
Castilla y León	0	0	0	0	0
Castilla-La Mancha	0	0	0	0	0
Cataluña	0	0	0	0	0
Com. Valenciana	0	0	0	0	0
Extremadura	3	0	1	0	0
Galicia	1	0	1	0	1
Madrid	0	0	0	0	0
Murcia	0	0	0	0	0
Navarra	0	0	0	0	0
País Vasco	0	0	0	0	0
La Rioja	0	0	0	0	0
Ceuta	0	0	0	0	0
Melilla	0	0	0	0	0
TOTAL	7	0	4	0	1

ACTIVACIONES DE COPERNICUS

Sin solicitudes de activación del Servicio Copernicus



PROGRAMME OF THE EUROPEAN UNION Copernicus Europe's eyes on Earth

- Vigilancia atmosférica
- Vigilancia marina
- Vigilancia Terrestre
- Cambio climático
- Seguridad
- Emergencias

<https://www.copernicus.eu/es/servicios>



European Forest Fire Information System EFFIS

<https://forest-fire.emergency.copernicus.eu/>

El servicio llamado *Copernicus EMS* (Emergency Management Service) ofrece información sobre desastres, incluidos los riesgos meteorológicos, geofísicos, deliberados y accidentales causados por el hombre y otros desastres humanitarios, así como actividades de prevención, preparación, respuesta y recuperación. La Dirección General de Protección Civil y Emergencias actúa como Punto Focal Nacional (PFN) para las activaciones de este servicio gratuito al servicio del Mecanismo de Protección Civil Europeo.

INTERVENCIÓN DE MEDIOS ESPAÑOLES EN EL EXTRANJERO



Mapa de las 15 intervenciones en incendios en Portugal en zonas fronterizas, a través del convenio bilateral entre ambos países.

1. Distrito de Vila-Real: 4 intervenciones

Montalegre: 25 de marzo
 Vila-Real: 1 de abril
 Montalegre: 4 de abril
 Vila-Real: 12 de abril

2. Distrito de Bragança: 10 intervenciones

Bragança: 15 de marzo
 Bragança: 24 de marzo
 Vimioso: 25 de marzo
 Bragança: 26 de marzo
 Deilao: 26 de marzo
 Guadramil: 29 de marzo
 Bragança: 5 de abril
 Vinhais: 6 de abril
 Moimenta: 20 de abril
 Guadramil: 22 de abril

3. Distrito de Guarda: 1 intervención

Aldeia da Ponte: 3 de junio

MEDIOS INTERVINIENTES

						
AVIONES	0	1	0	4	6	0
HELICÓPTEROS	0	4	2	5	2	0
AUTOBOMBAS	0	10	1	5	0	0
BRIGADA HELITRANSPORTADA	0	10	0	0	2	0
BRIGADA TERRESTRE	0	7	2	16	0	0
BULLDOZER	0	3	0	1	0	0
AGENTES FORESTALES	0	14	1	8	0	0
TÉCNICOS	0	5	0	0	0	0
BOMBEROS	0	0	5	5	0	0
REPRESENTANTE PMA	0	0	0	0	0	0

INTERVENCIÓN DE MEDIOS ESPAÑOLES EN EL EXTRANJERO



Nº	Inicio Incendio	Movilización	Incendio en distrito de Portugal (Municipio)	Municipio más próximo en España (Provincia)	CCAA	Medios autonómicos	Medios estatales
1	15-mar.	Transfronteriza	Bragança (Bragança)	Figueruela de Arriba (Zamora)	Castilla y León	1 brigada helitransportada, 1 helicóptero, 1 autobomba, 1 bulldozer, 3 agentes medioambientales	2 aviones
2	24-mar.	Transfronteriza	Bragança (Bragança)	A Gudiña (Ourense)	Galicia	2 brigadas terrestres, 1 motobomba, 2 agentes medioambientales	
3	25-mar.	Transfronteriza	Montalegre (Vila Real)	Calvos de Randín (Ourense)	Galicia	1 motobomba, 2 agentes medioambientales	
4	25-mar.	Transfronteriza	Vimioso (Bragança)	Trabazos (Zamora)	Castilla y León	1 helicóptero MY-Z2, 1 ELIF Z2, 1 Autobomba C-14.9, 1 UBA 1.9 (autobomba + cuadrilla), 2 agentes medioambientales	
5	26-mar.	Transfronteriza	Deilao (Bragança)	Figueruela de Arriba (Zamora)	Castilla y León	1 helicóptero, 1 cuadrilla de extinción, 1 CAR, 1 UBA, 1 ELIF, 2 agentes medioambientales, 1 autobomba, 2 bulldozer	2 Aviones anfibus AZ4 y AZ5
6	26-mar.	Transfronteriza	Bragança (Bragança)	A Mezquita (Ourense)	Galicia	1 motobomba, 1 brigada terrestre, 1 agente medioambiental	
7	29-mar.	Transfronteriza	Guadramil (Bragança)	Figueruela de Arriba (Zamora)	Castilla y León	2 agentes medioambientales, 2 autobombas, 1HT + cuadrilla helitransportada, 1 cuadrilla	
8	1-abr.	Transfronteriza	Vila Real	Calvos de Randín (Ourense)	Galicia	2 agentes medioambientales, 2 autobombas, 2 bomberos y brigadistas	
9	4-abr.	Transfronteriza	Montalegre (Vila Real)	(Maus, Xinzo) (Ourense)	Galicia	1 agente, 1 brigada, 1 motobomba	
10	5-abr.	Transfronteriza	Bragança (Bragança)	Castromil (Zamora)	Castilla y León	1 agente medioambiental, 2 BLP - Brigada de Prevención	
11	6-abr.	Transfronteriza	Vinhais (Bragança)	A Gudiña (Ourense)	Galicia	1 agente medioambiental, 1 brigada terrestre autonómica	2 ACT, 1 helicóptero
12	12-abr.	Transfronteriza	Vila Real	Calvos de Randín (Ourense)	Galicia	1 agente medioambiental, 1 cuadrilla de extinción, 1 motobomba	
13	20-abr.	Transfronteriza	Bragança (Moimenta)	Hermisende (Zamora)	Castilla y León	1 agente medioambiental, 1 helicóptero, 1 brigada helitransportada, 1 camión autobomb	
14	22-abr.	Transfronteriza	Guadramil (Bragança)	Figueruela de Arriba (Zamora)	Castilla y León	2 vehículos autobomba, 1 bulldozer, 3 brigadas terrestres autonómicas, 2 agentes medioambientales (otras CCAA), 1 UBA (otras CCAA)	2 ALFA-Aa, 1 ACO, 1 MIKE
15	3-jun.	Transfronteriza	Aldeia da Ponte (Guarda)	La Albergueria de Argañan (Salamanca)	Castilla y León	1 Helicóptero, 3 Brigadas Helitransportadas, 2 Autobombas y 2 Agentes medioambientales	

Intervención española en **15 incendios en Portugal** en zonas fronterizas, a través del convenio bilateral entre ambos países:

- **8** con medios autonómicos de **Castilla y León**, **3** de ellos con intervención de **medios estatales**.
- **7** con medios autonómicos de **Galicia**, **uno** de ellos con intervención de **medios estatales**.

INTERVENCIÓN DE MEDIOS EXTRANJEROS EN ESPAÑA

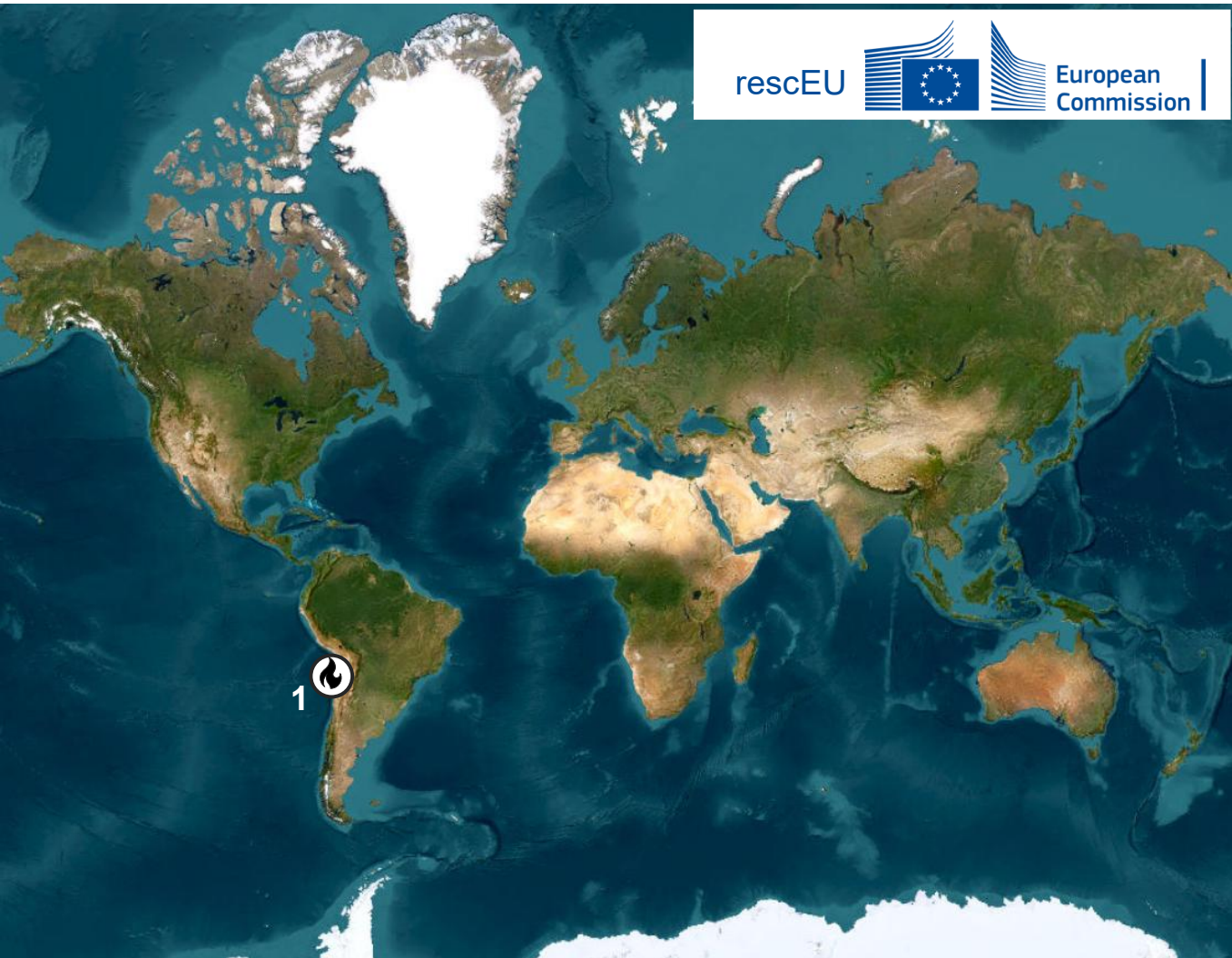


Sin intervenciones portuguesas en incendios en España en zonas fronterizas, a través del convenio bilateral entre ambos países.

MEDIOS INTERVINIENTES

	
AVIONES	0
HELICÓPTEROS	0
VEHÍCULOS	0
BRIGADA HELITRANSPORTADA	0
BRIGADA TERRESTRE	0
BOMBEROS	0
BULLDOZER	0
AGENTES FORESTALES	0
TÉCNICOS	0

MECANISMO EUROPEO DE PROTECCIÓN CIVIL



1. Chile (24 de enero al 3 de febrero)
Equipo FAST
8 componentes

◇ MITECO



INCENDIOS FORESTALES 2026



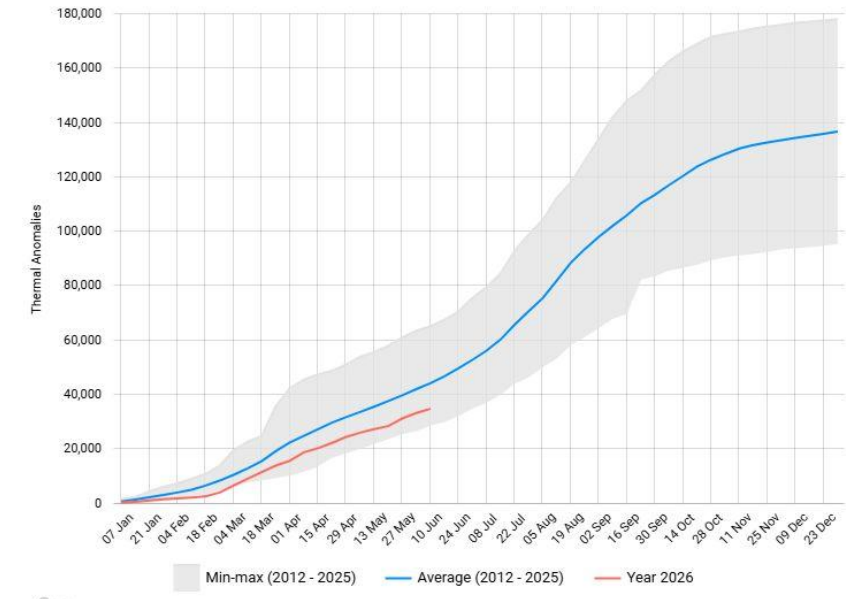
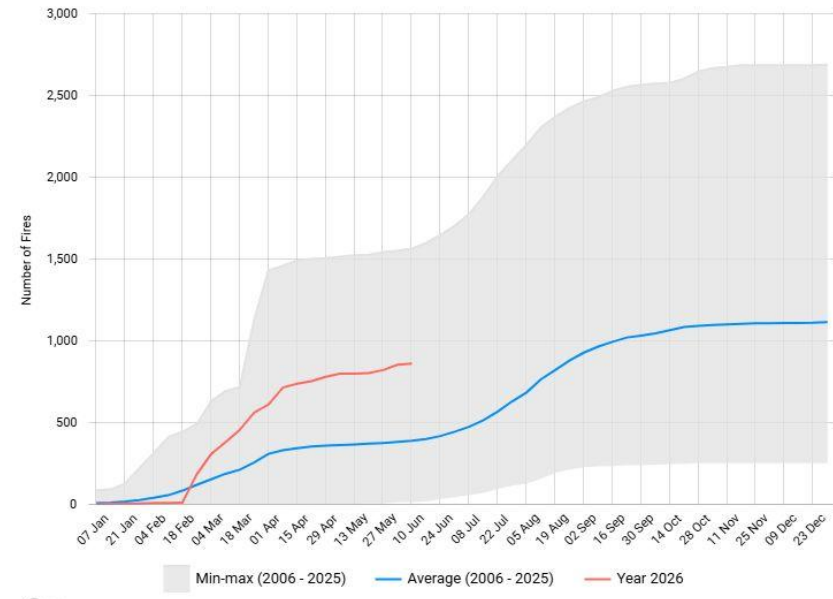
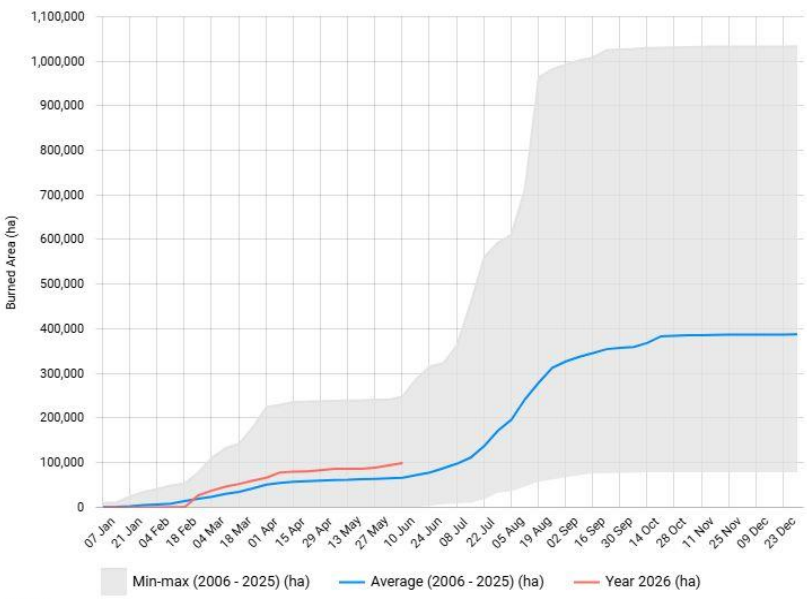
ANEXOS



ANEXO I

INFORMACIÓN DEL SISTEMA EUROPEO DE INCENDIOS FORESTALES (EFFIS)

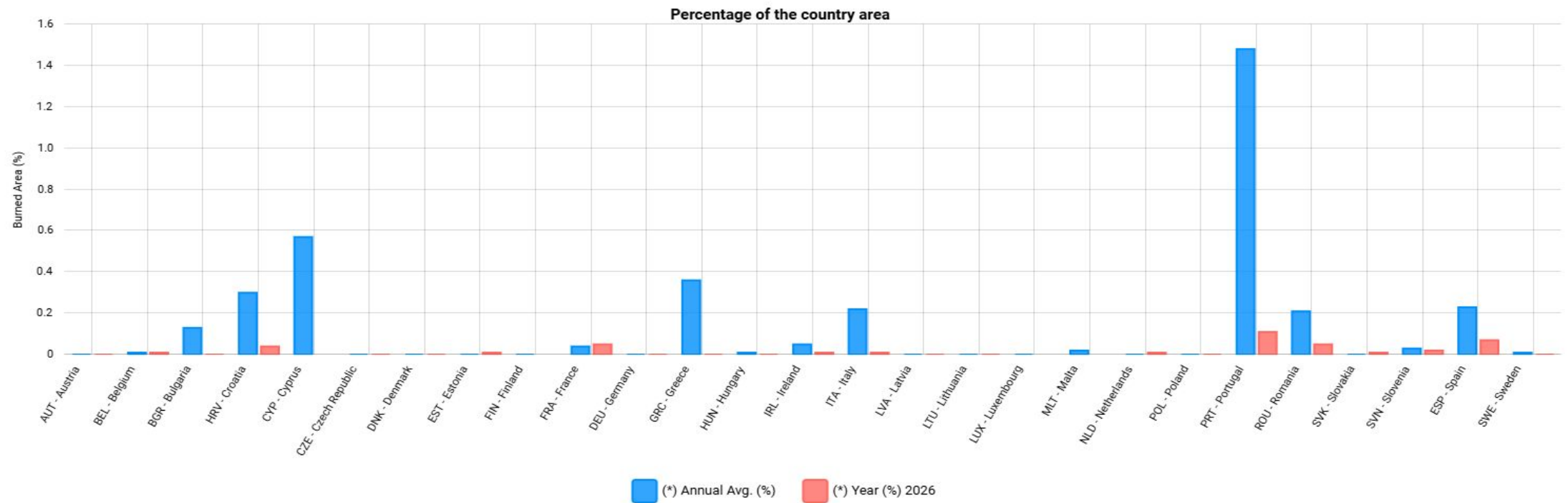
Anomalías térmicas, número de incendios y superficie quemada



ANEXO I

INFORMACIÓN DEL SISTEMA EUROPEO DE INCENDIOS FORESTALES (EFFIS)

Porcentaje del área del país afectada por incendios forestales



■ (*) Annual Avg. (%) ■ (*) Year (%) 2026
■ Media 2016-2025 ■ 2026

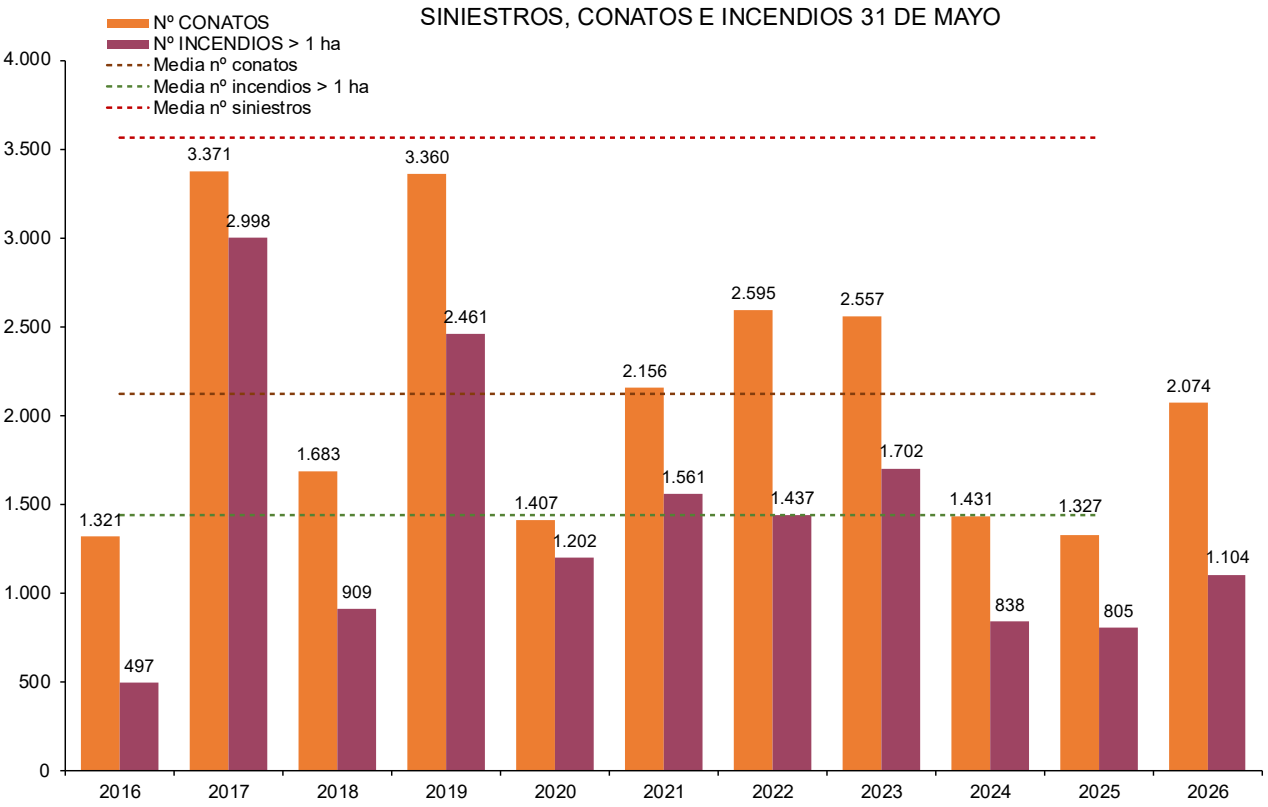


0,24%

0,7%

ANEXO II ESTADÍSTICA DE INCENDIOS – SINIESTROS, CONATOS E INCENDIOS

31 DE MAYO DE 2026

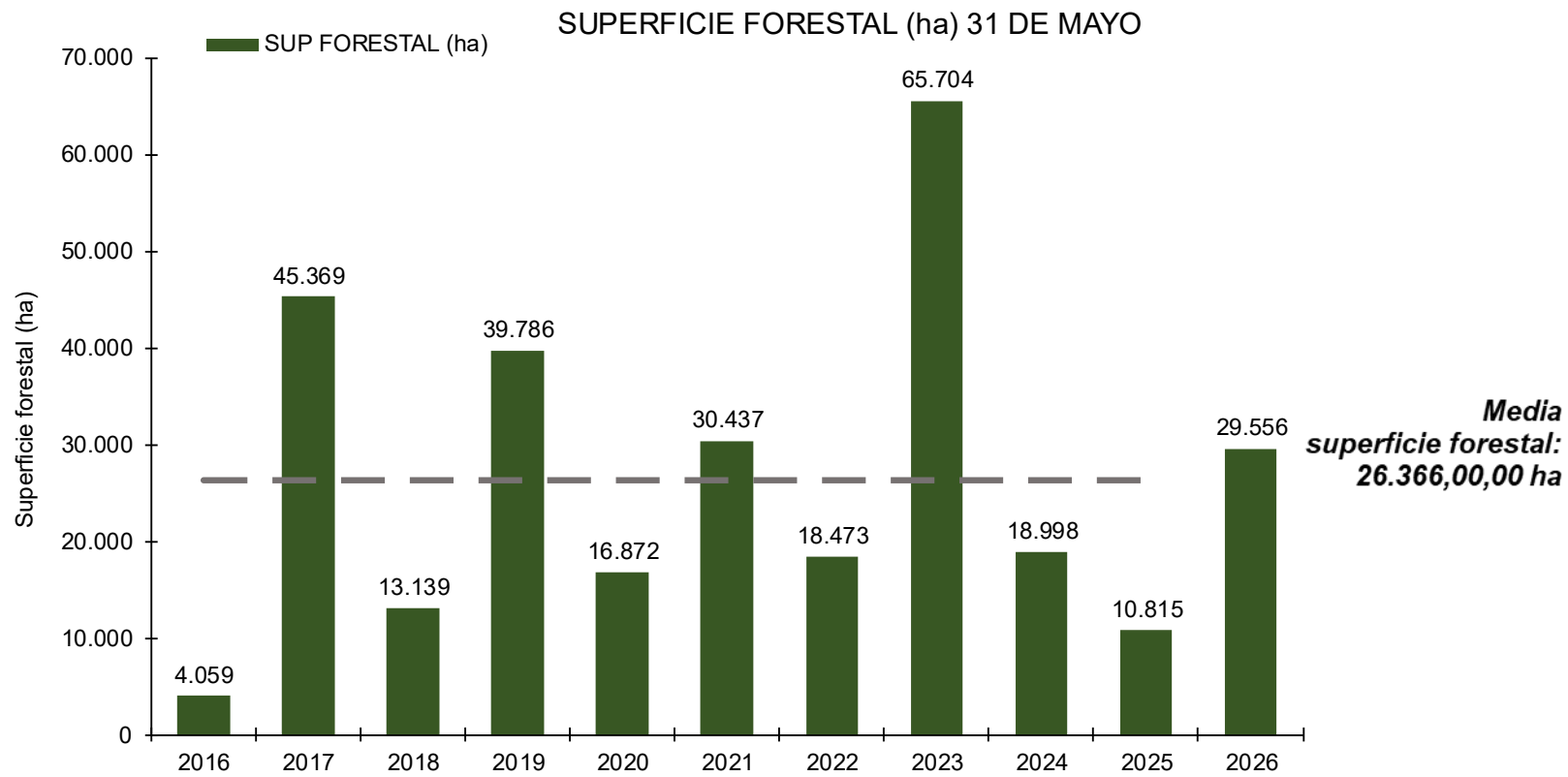


INCENDIOS	1.104
CONATOS	2.074
SINIESTROS	3.178

	2025	2016-2025
INCENDIOS	↑ 37% 805	↓ 23% 1.441
CONATOS	↑ 56% 1.327	↓ 2% 2.121
SINIESTROS	↑ 49% 2.132	↓ 11% 3.562

Conatos e incendios y media de siniestros en la última década y año en curso. Fuente: MITECO 31/05/2026

ANEXO II ESTADÍSTICA DE INCENDIOS – SUPERFICIE FORESTAL QUEMADA



31 DE MAYO DE 2026



Superficie forestal quemada
29.556,46 ha

31 DE MAYO DE 2025



Superficie forestal quemada
10.815,25 ha



MEDIA 2015-2024

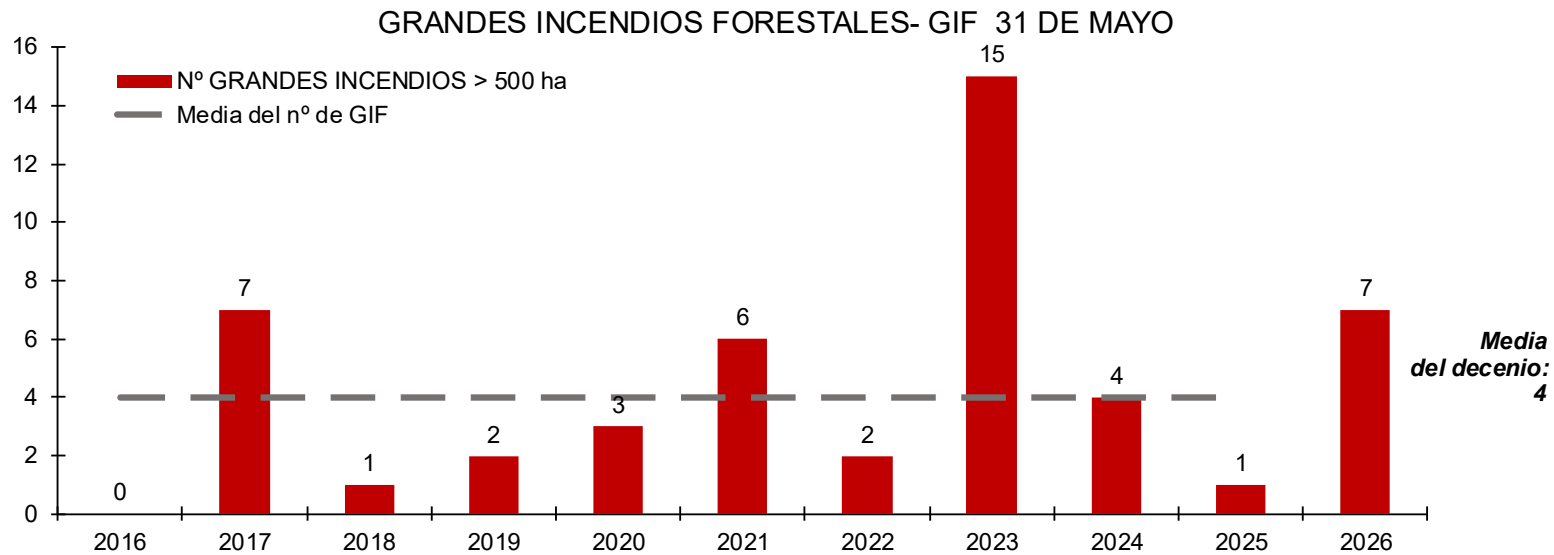


Superficie forestal quemada
26.366,00 ha



Superficie forestal quemada en la última década y año en curso. Fuente: MITECO 31/05/2026

ANEXO II ESTADÍSTICA DE INCENDIOS – GRANDES INCENDIOS > 500 ha



31 DE MAYO DE 2026

■ Grandes Incendios Forestales: **7**

■ Superficie forestal quemada: **5.414,97 ha**

31 DE MAYO DE 2025




















■ **1** ▲ **600 %**

■ **1075,27 ha** ▲ **403 %**

Grandes incendios > 500 ha en la última década y año en curso. Fuente: MITECO 31/05/2026

**ANEXO III
INCENDIOS
NOTIFICADOS AL
CENEM
SOP1 - SOP 2**

CCAA	SOP1	SOP2	Incendios con intervención de medios MITECO	Incendios con activación de UME	Incendios con consecuencias de PC
Andalucía	1	0	1	0	0
Aragón	0	0	0	0	0
Asturias	8	0	8	0	0
Baleares	2	0	0	0	1
Canarias	0	0	0	0	0
Cantabria	0	1	1	0	0
Castilla y León	0	0	0	0	0
Castilla-La Mancha	1	1	0	1	1
Cataluña	1	0	0	0	1
Com. Valenciana	2	0	0	0	0
Extremadura	0	0	0	0	0
Galicia	0	1	1	0	0
Madrid	0	0	0	0	0
Región de Murcia	1	2	1	2	3
Navarra	0	0	0	0	0
País Vasco	0	0	0	0	0
La Rioja	0	0	0	0	0
Ceuta	0	0	0	0	0
Melilla	0	0	0	0	0
TOTAL	16	5	12	3	6
	21				

CCAA	Nº INCENDIOS	Nº SOP 1	Nº SOP 2	GIF	FALLECIDOS	HERIDOS	EVACUADOS	CONFINADOS	ALBERGADOS	CARRETERAS	TREN	SERVICIOS
	3	1										
												
	9	8		1								
	3	2			1		*					
												
	2		1	2			2					
												
		1	1				*					
		1				5	*	600				1
	3	2					40					
	3			3		1				1		
	3		1	1	1		13			1		
												
		1	2				376					
												
												
												
												
												

* Número sin concretar



GOBIERNO
DE ESPAÑA

MINISTERIO
DEL INTERIOR



SECRETARIA GENERAL
DE PROTECCIÓN CIVIL
Y EMERGENCIAS